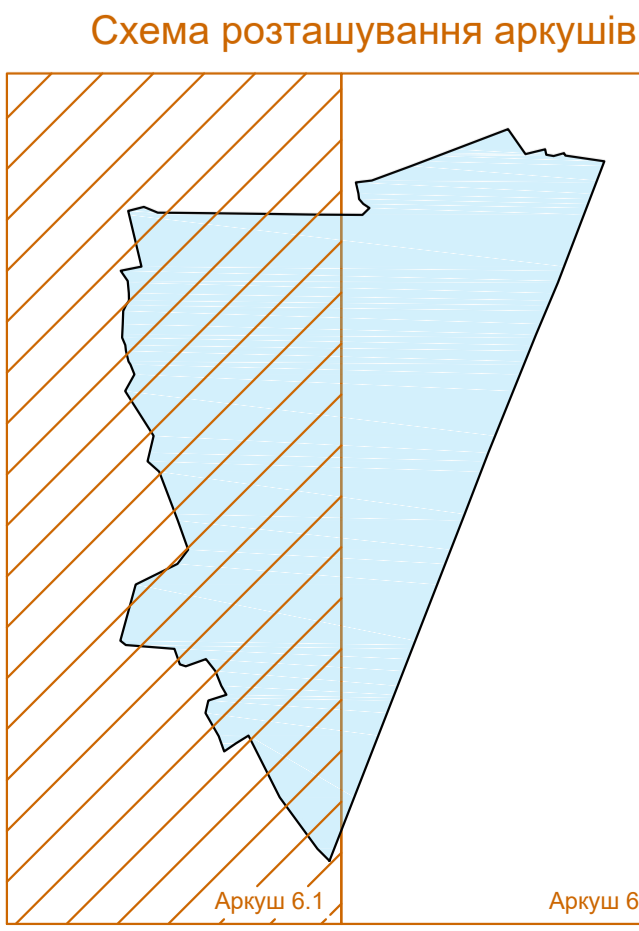
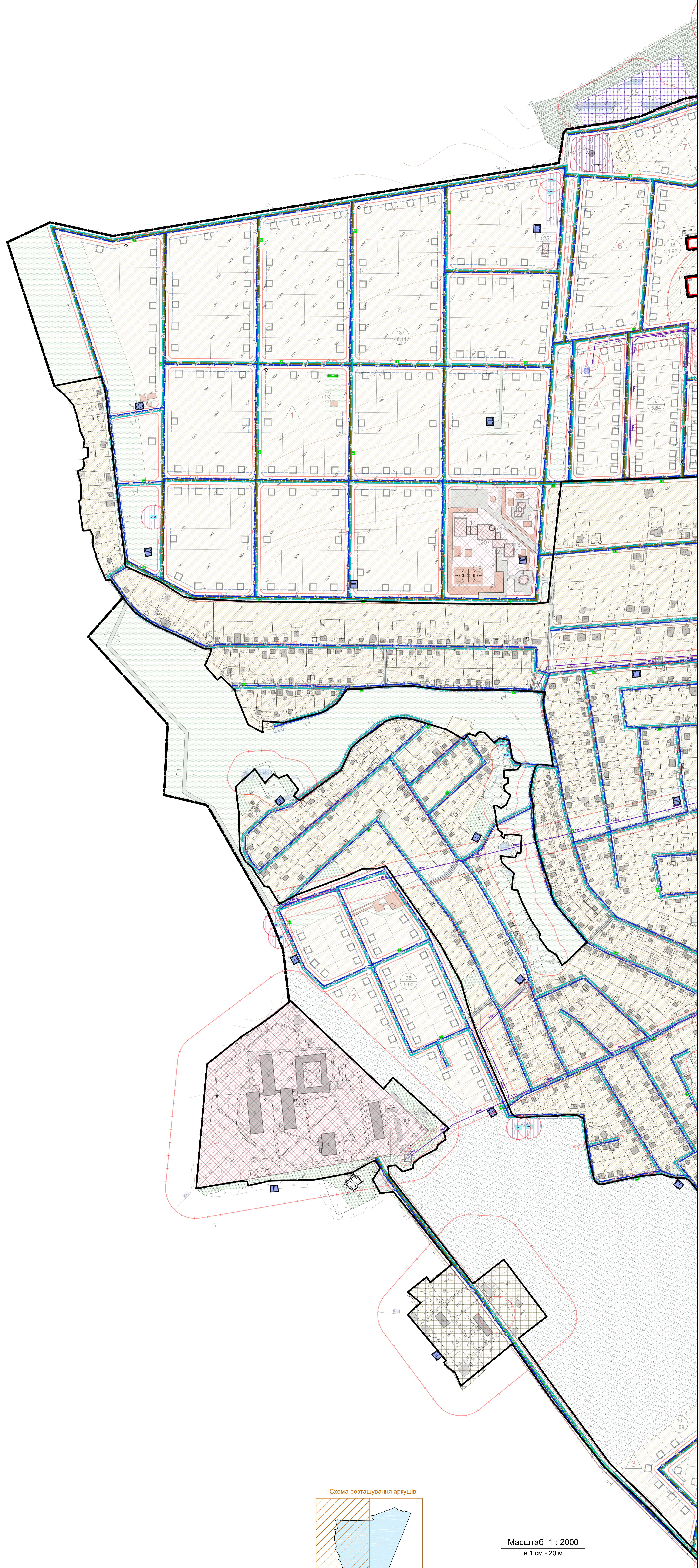
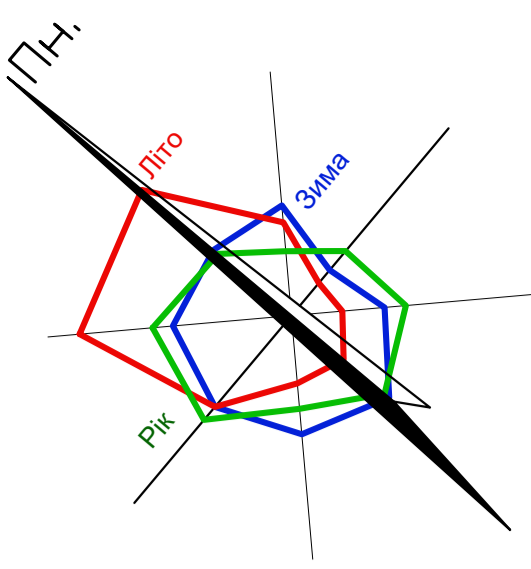


Генеральний план с. Березина

Якушинецької сільської ради

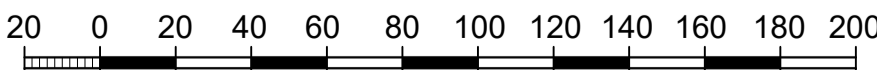
Вінницького району Вінницької області

Схема інженерного обладнання території



Масштаб 1 : 2000

в 1 см - 20 м



|           |    |           |      |                  |       |  |                           |       |  |
|-----------|----|-----------|------|------------------|-------|--|---------------------------|-------|--|
|           |    |           |      |                  |       | 301.2016 - ГП  |                           |       |  |
|           |    |           |      |                  |       | Генеральний план с. Березина<br>Якушинецької сільської ради<br>Вінницького району Вінницької області |                           |       |  |
| Зм        | Кл | Арх       | Ндох | Підпис           | Дата  | Генеральний план   | Стаття                    | Аркуш |  |
| Виконав   |    | Ред.      |      | <i>Володимир</i> | 12.16 |  | 6.1                       | Аркуш |  |
| Перевірив |    | Комісник  |      | <i>Олександр</i> | 12.16 |  |                           |       |  |
|           |    |           |      |                  |       | Схема інженерного обладнання території   | НВП "Анкор"<br>м. Вінниця |       |  |
| Г.П.      |    | Володимир |      | <i>Володимир</i> | 12.16 |  |                           |       |  |
| Інженер   |    | Олександр |      | <i>Олександр</i> | 12.16 |  |                           |       |  |