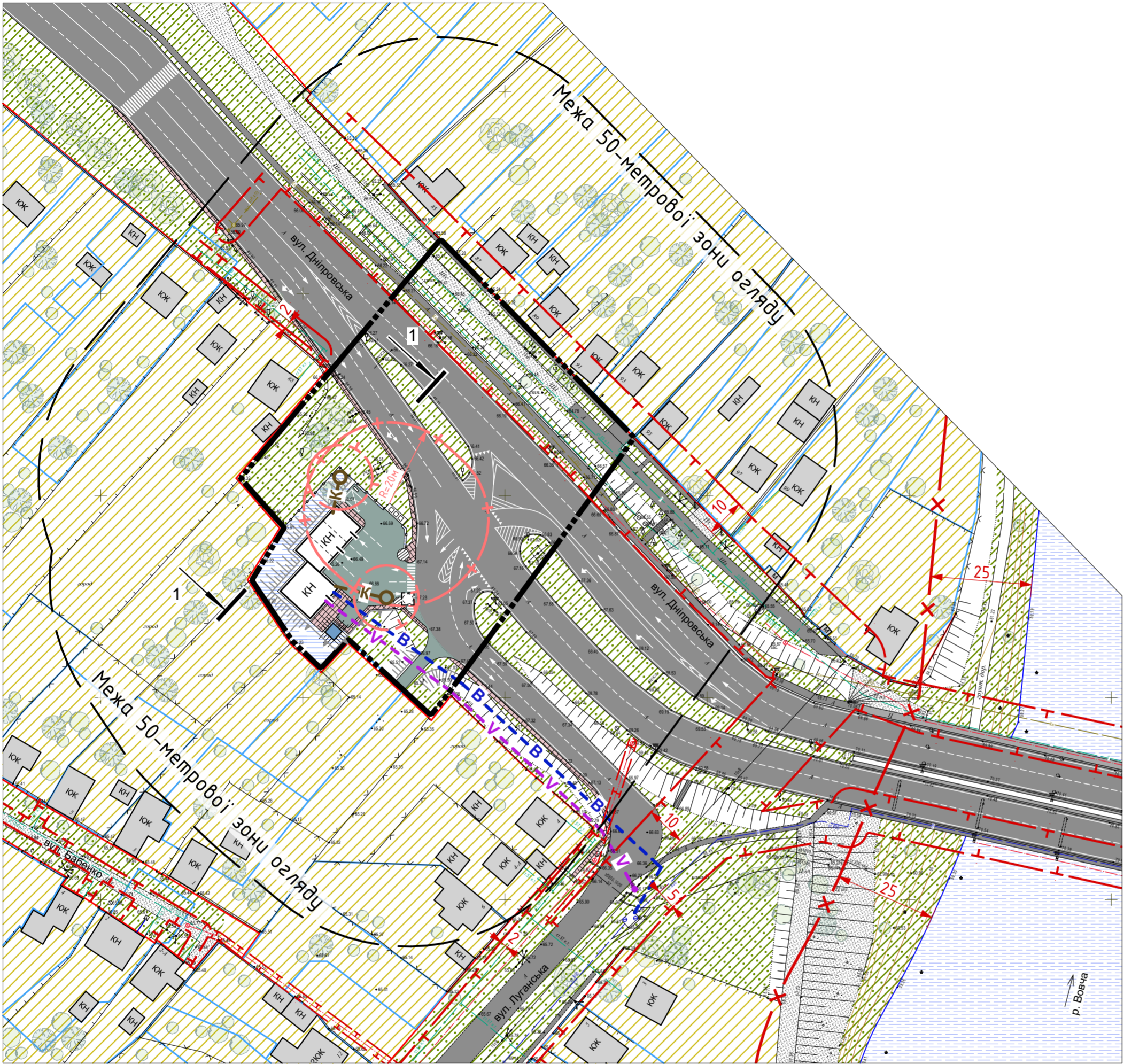
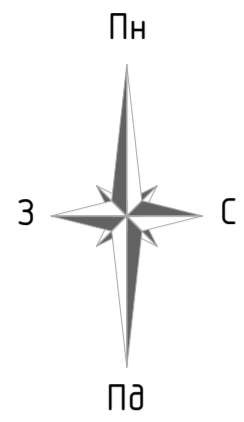


СХЕМА МАГІСТРАЛЬНИХ ІНЖЕНЕРНИХ МЕРЕЖ, СПОРУД І ВИКОРИСТАННЯ ПІДЗЕМНОГО ПРОСТОРУ М 1 : 1 000



УМОВНІ ПОЗНАЧЕННЯ:

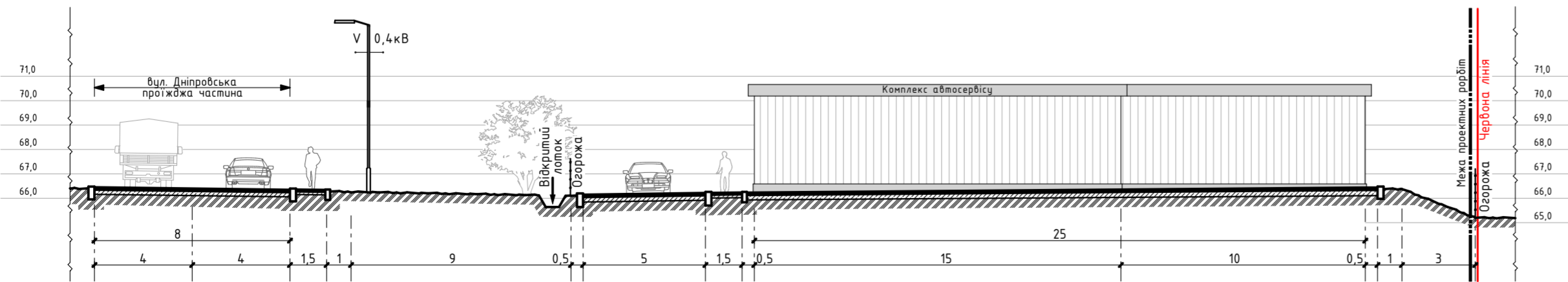
МЕЖІ ДІЛЯНОК, ЗОН ТА МАЙДАНЧИКІВ

- | | | |
|-----------|-----------|--|
| Існуючі | Проектні | |
| — · — · — | — — — — — | Межа проектних робіт |
| — — — — — | — — — — — | Межа 50-метрової зони огляду |
| — — — — — | — — — — — | Кадастрові дані щодо існуючих відводів |
| — — — — — | — — — — — | Червона лінія вулиць |
| — — — — — | — — — — — | Межа охоронної зони |
| — — — — — | — — — — — | Прибережна захисна смуга |
| — — — — — | — — — — — | Межа санітарно-захисної зони |

ІНЖЕНЕРНІ МЕРЕЖІ ТА СПОРУДИ

- | | | |
|-----------|-----------|--|
| Існуючі | Проектні | |
| — Г — | — Г — | Газопровід |
| ⊖ | ⊖ | Оглятовий колодязь (підключення) |
| — В — | — В — | Водопровід |
| ⊖ | ⊖ | Оглятовий колодязь (підключення) |
| — — — — — | — — — — — | Повітряні лінії електромереж 10 кВ |
| — — — — — | — — — — — | Повітряні лінії електромереж 0,4 кВ |
| — — — — — | — — — — — | Кабельна лінія електропередачі |
| — — — — — | — — — — — | Кабельні лінії електромереж |
| — Кн — | — Кн — | Напірна каналізація |
| — Кзп — | — Кзп — | Зливова каналізація |
| — К — | — К — | Каналізація самотісна |
| ⊙ | ⊙ | Підземний пожежорезервуар |
| ⊙ | ⊙ | Локальні очисні споруди поверхневих стічних вод (закритого типу) |

ПОПЕРЕЧНИЙ ПРОФІЛЬ 1-1 М 1:200



						Замовник: Виконком Павлоградської міської ради	Договір № 03.20/172.1		
						Детальний план території південно-західної частини м. Павлоград Дніпропетровської області в районі, обмеженого вулицями Дніпровська, Луганська та Бабенка			
Зм.	Кіл.	Аркуш	№ док.	Підпис	Дата	для розміщення СТО, шиномонтажу, автомийки	Стадія	Аркуш	Аркушів
ГАП	Швець				2020		ДПТ	5	
Виконав	Радіонова					Схема магістральних інженерних мереж, споруд і використання підземного простору. Креслення поперечних профілів вулиць			

Інв. № ориг.	Підп. та дата	Зам. інв. №